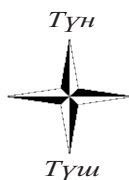







Суралган жер тилкесинин СК-42 (Пулкова) координаттык системасынан алынган координаталары жана пландан алынган көчүрмөсү.



№№ контуров	Наименование угодья	Отсчеты по палиметру	Разность отсчетов	Средняя разность отсчетов	Вычисленная площадь	Поправка (+ -)	Указанная площадь	Пашня				
								Всего	с оросительной сетью	засоренная камнями	богарная	засоренная камнями
1	2	3	4	5	6	7	8	9	10	11	12	13
689	кушмарышкы		-	-	13,80	-0,08	13,72					
692	камыб. чымыр		-	-	7,30	-0,05	7,25					
693	камыб. камыш		-	-	7,10	-0,05	7,05					
702 ⁹	камыш		-	-	6,30	-0,05	6,25					

№	X	Y
1	391981	4493990
2	391797	4494079
3	391882	4494403
4	391929	4494432
5	391973	4494516
6	392059	4494521
7	392100	4494409

Шарттуу белгилер

-  суралган жер тилкеси
-  автомобиль жолу
-  талаа жолу
-  Калктуу конуш
-  Координаттык бурулуш чекиттер

Суралган жер тилкесинин СК-42 (Пулкова) координаттык системасынан алынган координаталары жана пландан алынган көчүрмөсү.			
			Жер пайдалануу
Адис		Камалова Ч.	Масштаб 1: 10 000